



- Legende Planung:**
- Bankett, Böschung, Dammkrone
- Legende Bestand:**
- Gewässer
 - Straßen
 - Flurstücke
 - FFH, Wald
 - FFH, Wald - Hartholzauewald
 - FFH, Wald - Auen-Wald
 - FFH, Wald - Offenland
 - Kieswerk Abgeräumte Fläche
 - Leitung, Telekommunikation

Wasserwirtschaftsamt
Ingolstadt

Gew. I. Ordnung
Donau
Flutpolder Großmehring

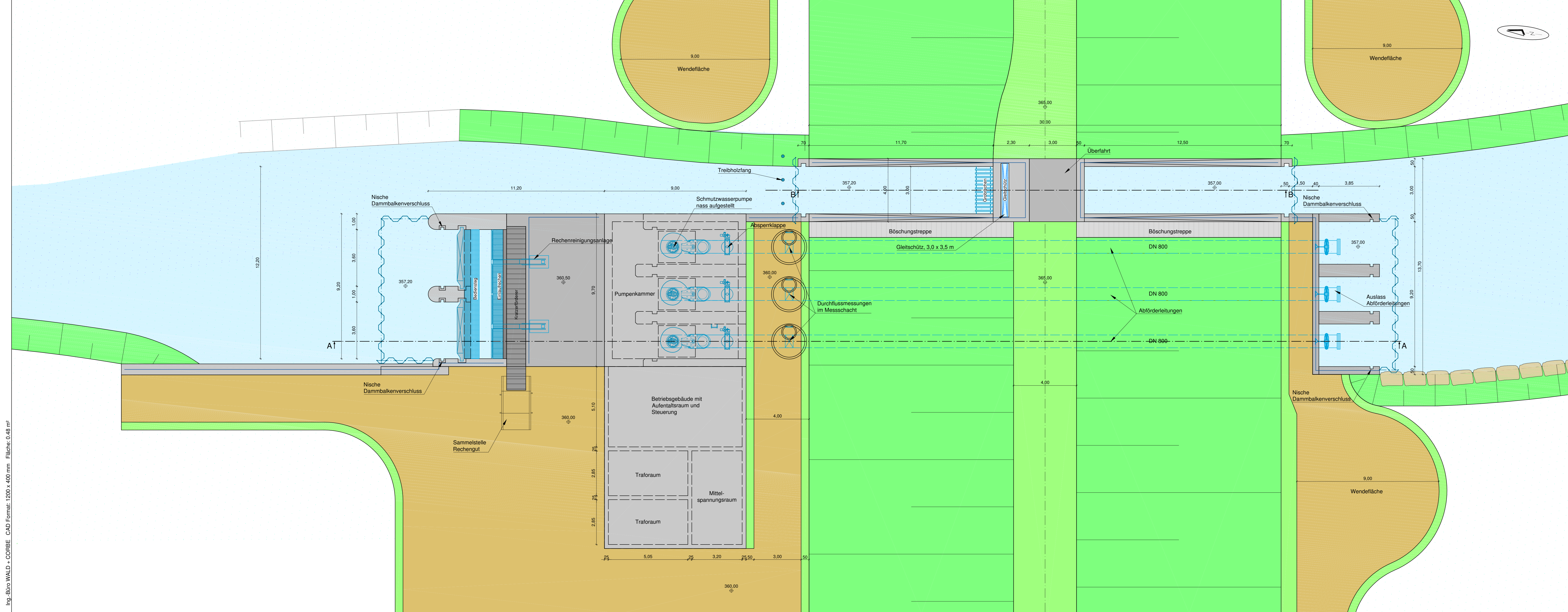


Nachdruck oder Vervielfältigung, auch auszugsweise,
nur mit Genehmigung des Herausgebers.
Geobasisdaten © Bayerische Vermessungsverwaltung 2010

Index:	Bemerkung:	geänd. am	Name	Gepr. am	Name
Vorhaben:	Hochwasserschutz Aktionsprogramm 2020plus Flutpolder Großmehring Raumordnungsverfahren			Anlage:	1
Vorhabensträger:	Freistaat Bayern vertreten durch das Wasserwirtschaftsamt Ingolstadt Auf der Schanz 26, 85049 Ingolstadt, Tel. 0841/3705-0, Fax -298			Plan-Nr.:	431
Landkreis:	Eichstätt, Pfaffenhofen				
Gemeinde:	Großmehring und Manching				
Vorh.-kennz. (BayIS):	G1h176129 1013				
Maßstab:	1:500			entw.	12.10.2017
				gez.	28.03.2018
				gepr.	01.03.2019
Verwendetes Lage- & Höhensystem:	Gauß-Krüger-Koordinatensystem, DHHN12				
Entwurfsverfasser:	Dr. Bläsy - Dr. Överland Beratende Ingenieure				
Datum	Unterschrift Entwurfsverfasser			Datum	Unterschrift Vorhabensträger

Ing.-Büro WALD + C + RBE CAD Format: 950 x 594 mm Fläche: 0,56 m²




W:\WA-Ingolstadt41_Flutpolder-Großmehring\CD1_CAD\2_Vorplanung\2_Flutpolder-Großmehring_BW_3-1-SV_Alte-Donau.dwg, 01.03.2019 - 14:11 h



Ing.-Büro WALD + CORBE CAD Format: 1200 x 400 mm Fläche: 0,48 m²






Nachdruck oder Vervielfältigung, auch auszugsweise, nur mit Genehmigung des Herausgebers. Geobasisdaten © Bayerische Vermessungsverwaltung 2010

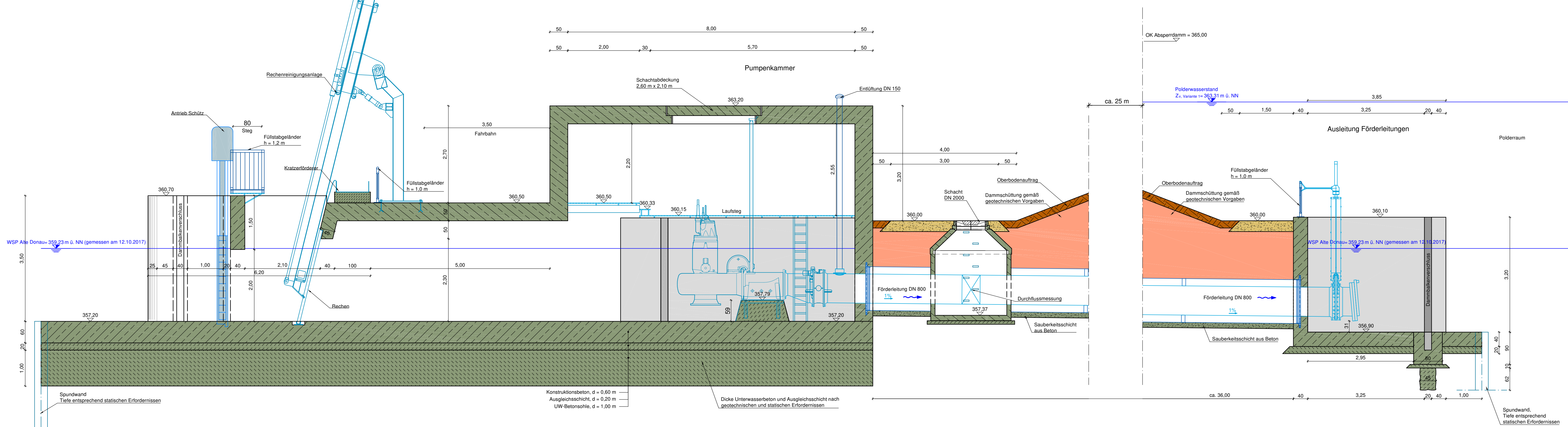
Index:	Bemerkung:	geänd. am	Name	Gepr. am	Name
Vorhaben:	Hochwasserschutz Aktionsprogramm 2020plus Flutpolder Großmehring Raumordnungsverfahren		Anlage: 1		
Vorhabensträger:	Freistaat Bayern vertreten durch das Wasserwirtschaftsamt Ingolstadt Auf der Schanz 26, 85049 Ingolstadt, Tel. 0841/3705-0, Fax -298		Plan-Nr.: 432		
Landkreis:	Eichstätt, Pfaffenhofen				
Gemeinde:	Großmehring und Manching				
Vorh.-kennz. (BaylFS):	G1h176129 1013				
Maßstab:	BW 3-1 Schöpfwerk und Sielbauwerk Alte Donau - Draufsicht		entw. 12.10.2017 DB, Cr		
			gez. 28.03.2018 Cr, AL		
			gepr. 01.03.2019 Ko, KÜ		
Verwendetes Lage- & Höhensystem:	Gauß-Krüger-Koordinatensystem, DHHN12				
Entwurfsverfasser:	  				
Datum	Unterschrift Entwurfsverfasser	Datum	Unterschrift Vorhabensträger		



Nachdruck oder Vervielfältigung, auch auszugsweise,
 nur mit Genehmigung des Herausgebers.
 Geobasisdaten © Bayerische Vermessungsverwaltung 2010

Index:	Bemerkung:	geänd. am	Name	Gepr. am	Name
Vorhaben:	Hochwasserschutz Aktionsprogramm 2020plus Flutpolder Großmehring Raumordnungsverfahren		Anlage: 1		
Vorhabensträger:	Freistaat Bayern vertreten durch das Wasserwirtschaftsamt Ingolstadt Auf der Schanz 26, 85049 Ingolstadt, Tel. 0841/3705-0, Fax -298		Plan-Nr.: 433		
Landkreis:	Eichstätt, Pfaffenhofen				
Gemeinde:	Großmehring und Manching				
Vorh.-kennz. (BaylFS):	G1h176129 1013				
Maßstab:	BW 3-1 Schöpfwerk und Sielbauwerk Alte Donau - Schnitt A-A		entw. 20.10.2017 DB, Cr		
			gez. 11.04.2018 Cr,AL		
			gepr. 01.03.2019 Ko, Kü		
Verwendetes Lage- & Höhensystem:	Gauß-Krüger-Koordinatensystem, DHHN12				
Entwurfsverfasser:	  				

Datum	Unterschrift Entwurfsverfasser	Datum	Unterschrift Vorhabensträger
-------	--------------------------------	-------	------------------------------



Ing.-Büro WALD + CORBE CAD Format: 1120 x 297 mm Fläche: 0.93 m²



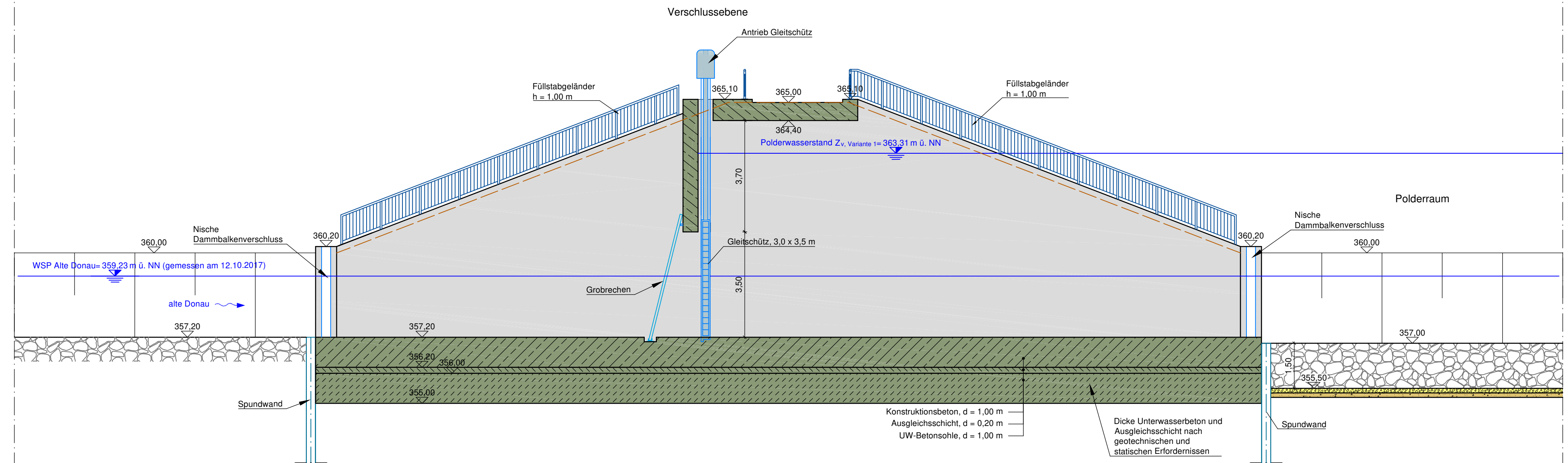

Nachdruck oder Vervielfältigung, auch auszugsweise,
nur mit Genehmigung des Herausgebers.
Geobasisdaten © Bayerische Vermessungsverwaltung 2010

Index:	Bemerkung:	geänd. am	Name	Gepr. am	Name
Vorhaben:	Hochwasserschutz Aktionsprogramm 2020plus Flutpolder Großmehring Raumordnungsverfahren		Anlage: 1		
Vorhabensträger:	Freistaat Bayern vertreten durch das Wasserwirtschaftsamt Ingolstadt Auf der Schanz 26, 85049 Ingolstadt, Tel. 0841/3705-0, Fax -298		Plan- Nr.: 434		
Landkreis:	Eichstätt, Pfaffenhofen				
Gemeinde:	Großmehring und Manching				
Vorh.-kennz. (BaylFS):	G1h176129 1013				
Maßstab:	BW 3-1 Schöpfwerk und Sielbauwerk Alte Donau - Schnitt B-B				
entw.:		21.11.2017	DB, Cr		
gez.:		11.04.2018	Cr,AL		
gepr.:		01.03.2019	Ko, Kü		

Verwendetes Lage- & Höhensystem: Gauß-Krüger-Koordinatensystem, DHHN12

Entwurfsverfasser:   

Datum Unterschrift Entwurfsverfasser Datum Unterschrift Vorhabensträger



Ing.-Büro WALD + CORBE CAD Format: 800 x 297 mm Fläche: 0,24 m²